196042 CECI

Cartografia n. 11 di P.R.G. "Monte Penice"

Cartografia n. 15 di P.R.G. "Santa Margherita"

Cartografia n. 17 di P.R.G. "San Cristoforo"

Cartografia n. 20 di P.R.G. "Colleri"

196042 CECI

COMUNE DI BOBBIO

PIANO REGOLATORE GENERALE 1993

Zonizzazione

CARTOGRAFIA N. 16 «CECI»

SCALA 1 : 5000

Marzo 2002

IL SINDACO
Pasquali Avv. Roberto

IL SEGRETARIO COMUNALE
(Roberetti Dott. Matteo)

ARCHITETTO SAMUELE BERTUZZI

studio associato di edilizia e urbanistica arch. f. bertuzzi arch. g. tacchini

QUADRO D'UNIONE DELLE CARTOGRAFIE DI P.R.G.

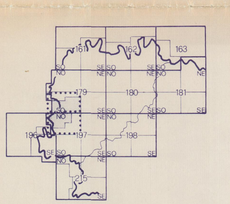

CARTA TECNICA REGIONALE
TAVOLE 25.000 CTR

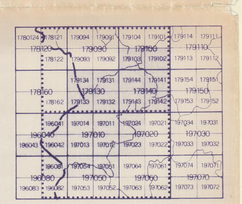

CARTA TECNICA REGIONALE
SEZIONI 10.000 CTR ELEMENTI 5.000 CTR

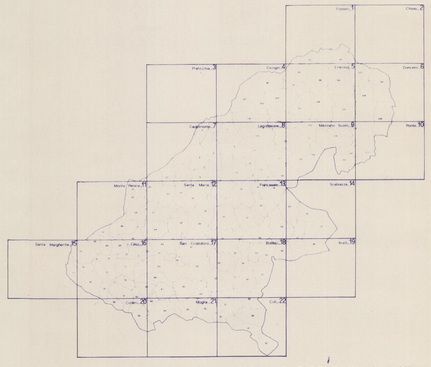

QUADRO D'UNIONE DEI FOGLI CATASTALI

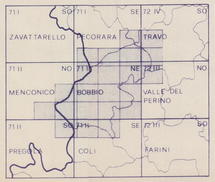

FOGLI 25.000 I.G.M.

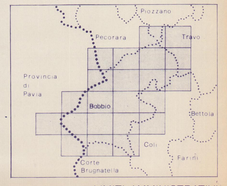

LIMITI AMMINISTRATIVI

196042 CECI